














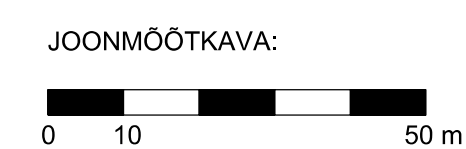


- LEPPEMÄRGID:

- |   |   |
|---|---|
|  | Mäeraaldise piir  |
|  | Mäeraaldise teerindusmaa piir   |
| <b>PLOKK 10 a</b>   |   |
|  | Aktivse tarbevaru ploki piir ja number  |
| <u>Suure-Jüürista</u><br><u>29202:004:1145</u>  | Katastriloekuse piir, tunnus ja nimetus   |
|  | Loodusliku põhipaiga turvavöönd   |
|  | Keskmine uuringuaegne põhjaveetase 67,84 abs m.<br>Tegemist on ka kaevandamisjärgse veetasemega |
|  | Veetase kaevandis   |
|  | Kaevandamisil jätetav kaitsetervik<br>ja selle nõlvus   |

- |   |                     |
|---|---------------------|
|  | Kasvukiht           |
|  | Orgaanikarikas liiv |
|  | Täitelliiv          |
|  | Ehitusliiv          |
|  | Ehituskruus         |
|  | Saviiliivmoreen     |
|  | Savimoreen          |
|  | Savi                |

MÄRKUSED:  
1. Koordinaadid L-Est'97 süsteemis, kõrgused EH2000 süsteemis.



 <b>Markseideribüro</b> OÜ J. Viru Markseideribüro www.vmb.ee Tel: 634 4552 Tartu mnt 84a-50 E-post: info@vmb.ee 10112 Tallinn		Rapla maakond Kehtna vald <b>AKIMATSI III LIIVAKARJÄÄR</b>  <b>GEOLOOGLISES          LÄBILOIKED I-I' ... III-III'</b>	Gr lisa 2 Töö nr 24338
Koostas <b>Priit Koppel</b> (allkirjastatud digitaalselt) Joonestas <b>Priit Koppel</b> (allkirjastatud digitaalselt) Kiinnitas <b>Tõnis Kätel</b> (allkirjastatud digitaalselt)	Tellija: <b>MANER OÜ</b> Mustamäe tee 161-4, Kehtna vald, Rapla maakond	Mõõtkava: 1 : 1000 1 : 100 Formaati A1	Koostatud: 06.11.2024